

„Több generáció, egy közösség” közösségfejlesztő programok megvalósítása Szendrő és környékén rendezvénysorozat része a túra (EFOP-1.3.5-16-2016-00742)



Meghívó

XIII. Szendrő Körül Gyalogszerrel

2017. szeptember 30.

Vezetett gyalogos teljesítménytúra

Idén is változatlan céllal invitálnak a Szendrői Természetjárók minden érdeklődőt Szendrőbe és környékbeli nevezetességeinek megismerésére egy kellemes hangulatú őszi vezetett túra keretében. A túra során ebben az évben a környék híres szakrális építészeti látványosságait keressük fel: a **szalonnai román kori református templomból** indulunk majd a **Martonyi Háromhegyi Pálos templom és kolostorromot** ejtjük útba a kirándulás során. Akik a túra alkalmával szeretnék meglátogatni a **Szendrő Felső – Várban** lévő kilátót, arra is lesz lehetőség, mint harmadik nevezetesség.




Szendrőtől a kolostor oda-vissza nagy távolságra van, így a kisebb távot kedvelők nem tudnak eljutni a gyönyörű látványossághoz. Az útvonal lerövidítése érdekében **Szalonnára autóbusszal fogunk kijutni**. A kirándulás során többször remek kilátás tárul elénk a Bódva – völgyére és a Rakacai víztározóra. Idén három különböző táv indul, **25, 15 és 10 km-es távokat** lehet teljesíteni, melyek közül mindenki megtalálhatja a számára kedvezőt. Külön érdekesség, hogy a túra során egyúttal a **Bebek portya jelvénytérkép egyes állomásait** is meg lehet látogatni. Az útvonal kolostorromhoz felfelé és onnan lefelé vezető része a Magyar Természetjáró Szövetség támogatásából idén nyáron a Szendrői Természetjárók által **felújított útvonalon halad túravezetők és idegenvezetők kíséretében**.

Rajt – cél: Szendrő, Fő utca 19.

Gyülekező 7.30-tól, várható visszaérkezés 14.30-tól, program vége 19.30.

Extra programok:

- A túra a Szendrői Közművelődési Központ és Könyvtár: **"Csak tiszta forrásból ..."- Könyvtárak összefogása a társadalomért.** programsorozatának része. A Mozdulj ki! Természetforrások: témakör keretében: Honismereti tudod – e vetélkedőre és térképismereti előadásra kerül sor a rendezvényen.
- A túra során a **Bebek portya jelvénytérkép pontjainak** megtekintése.
- A célban a 12. Vitézlőn és a nyári bódvai kenuzás során készült **videófilm megtekintése**, valamint Vitézlő díjazottainak eredmény átadás!



MAGYARORSZÁG
KORMÁNYA

Európai Unió
Európai Szociális
Alap



BEFEKTETÉS A JÖVŐBE

„Több generáció, egy közösség” közösségfejlesztő programok megvalósítása Szendrő és környékén rendezvénysorozat része a túra (EFOP-1.3.5-16-2016-00742)

A túra INGYENES, a nevezési díjat a belépőjegyekre fordítjuk.

A belépőjegy díja a református templomban **200 Ft**, - amit a regisztrációnál gyűjtjük össze – mely összeggel hozzájárulunk a templom fenntartásához.

A Szendrő Felső – Vár kilátójában történő belépő 400 Ft, opcionális jellegű. A kilátóba a belépőjegyet a regisztrációnál lehet befizetni.

Minden regisztrált induló kitzűzött és itinert kap, biztosítjuk az utazását Szendrő – Szalonna között. Túra végén vendéglátás: a célban zsíros kenyér, lila hagyma, meleg tea. Útközben a megállóhelyen meglepetés frissít.

Jelentkezés, regisztráció:

Helyszínen is lehet jelentkezni, de az autóbusszon lévő limitált férőhelyek miatt csak az előzetesen jelentkezőknek tudjuk teljes biztonsággal garantálni a busszal történő utazást. Előzetes regisztráció a http://www.szendroitura.hu/admin_elonev.php webcímen, vagy emailben az info@szendroitura.hu-ra küldött levélben, a létszám és a táv megjelölésével.



Egyéb szolgáltatások:

- Szombaton a túrát követően meleg ebédet tudunk biztosítani 800 Ft áron gulyás leves, péksütemény, üdítő
- Szállást péntek és szombati napokra biztosítani tudunk vendégházakban és magánszállásokon. (3000 Ft + IFA)

Szolgáltatások előzetes igénylése emailen az info@szendroitura.hu címen, melyet szeptember 27-ig kérünk jelezni! Helyszínen korlátozott számban tudjuk az említett szolgáltatásokat biztosítani!


Távok útvonalak:

25 km – indulás előre láthatólag 8.00 és 8.30 között

Útvonal: Szendrőből busszal történő utazás; Szalonnai református templom – Martonyi kolostorrom - Rakaca víztározó – Csehi – Szendrő Felső - Vár – Szendrő Fő utca

Látnivalók a távon: (Bebek portya megállóhely) Szalonnai református templom, Martonyi kolostorrom, Szendrő Felső - Vár

Táv: 23 km; Szint: 666 m (alább a táv szintvonal térképe)



MAGYARORSZÁG
KORMÁNYA

Európai Unió
Európai Szociális
Alap



BEFEKTETÉS A JÖVŐBE

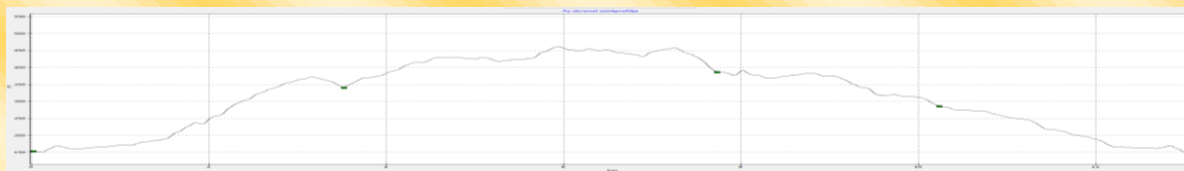
„Több generáció, egy közösség” közösségfejlesztő programok megvalósítása Szendrő és környékén rendezvénysorozat része a túra (EFOP-1.3.5-16-2016-00742)

15 km – indulás előre láthatólag 8.30 és 9.00 között

Útvonal: Szendrőből busszal történő utazás; Szalonnai református templom – Martonyi kolostorrom – Szalonna református templom – Szendrő Fő utca majd visszafelé is autóbussz

Látnivalók a távon: (Bebek portya megállóhely) Szalonnai református templom, Martonyi kolostorrom

Táv: 13,1 km; **Szint:** 442 m (alább a táv szintvonal térképe)

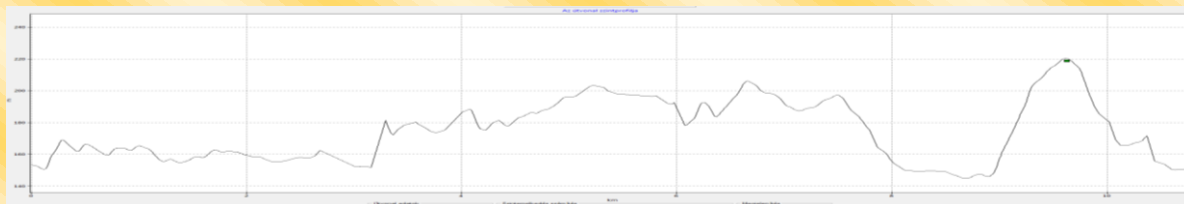


10 km – indulás előre láthatólag 9.00 és 9.30 között

Útvonal: Szendrőből busszal történő utazás; Szalonnai református templom – Rakaca víztározó – Csehi – Szendrő Felső - Vár – Szendrő Fő utca

Látnivalók a távon: (Bebek portya megállóhely) Szalonnai református templom, Szendrő Felső - Vár

Táv: 10,8 km; **Szint:** 275 m (alább a táv szintvonal térképe)



Bővebb információ: www.szendroitura.hu, Tel.: 20-521-05-36

Szolgáltatás igénylése: (szeptember 27. 24:00), info@szendroitura.hu, Tel.: 70-374-07-75

Sok szeretettel várunk minden túrázót!

Túrarendező:



Együttműködő partnerek:



Szendrői Közművelődési Központ és Könyvtár



Európai Unió
Európai Szociális
Alap



BEFEKTETÉS A JÖVŐBE